



# Κλιματικό Δελτίο

Μάρτιος 2022

 **Μέγιστη  
Θερμοκρασία**

 **Ελάχιστη  
Θερμοκρασία**

 **Μέση  
Θερμοκρασία**

 **Υετός**

 **Ηλιοφάνεια**

Ο Μάρτιος ήταν ένας αρκετά ψυχρός μήνας για όλες τις περιοχές της χώρας.  
Στα μέσα του μήνα καταγράφηκαν σημαντικές χιονοπτώσεις ειδικά στα βόρεια και ανατολικά (κυρίως ορεινά) τμήματα. Επίσης για μεγάλο διάστημα του μήνα έπνεαν θυελλώδεις άνεμοι κυρίως Βορείων διευθύνσεων.



ΕΘΝΙΚΗ  
**ΜΕΤΕΩΡΟΛΟΓΙΚΗ**  
ΥΠΗΡΕΣΙΑ

HELLENIC NATIONAL METEOROLOGICAL SERVICE



## Θερμοκρασία

### Πρώτο Δεκαήμερο

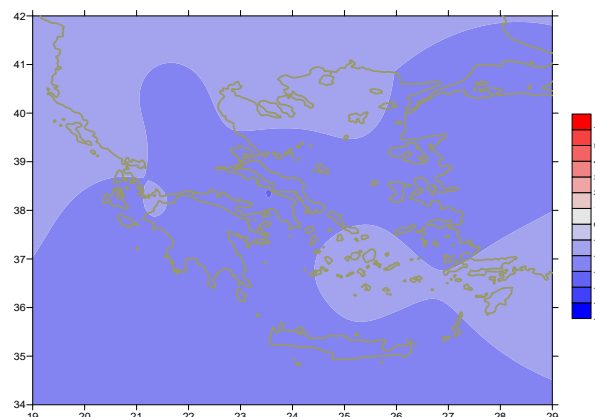
Ενδεικτικά κυμάνθηκαν :

#### Ελάχιστες:

Στα Βόρεια ηπειρωτικά από  $-7^{\circ}\text{C}$  μέχρι  $7^{\circ}\text{C}$ ,  
στα κεντρικά ηπειρωτικά από  $-7^{\circ}\text{C}$  μέχρι  $11^{\circ}\text{C}$ ,  
στα υπόλοιπα τμήματα από  $-1^{\circ}\text{C}$  μέχρι  $14^{\circ}\text{C}$ .

#### Μέγιστες:

Στα Βόρεια ηπειρωτικά από  $1^{\circ}\text{C}$  μέχρι  $12^{\circ}\text{C}$ ,  
στα κεντρικά ηπειρωτικά από  $2^{\circ}\text{C}$  μέχρι  $18^{\circ}\text{C}$ ,  
στα υπόλοιπα τμήματα από  $7^{\circ}\text{C}$  μέχρι  $19^{\circ}\text{C}$ .



Απόκλιση της μέσης Θερμοκρασίας από τις κανονικές τιμές

### Δεύτερο Δεκαήμερο

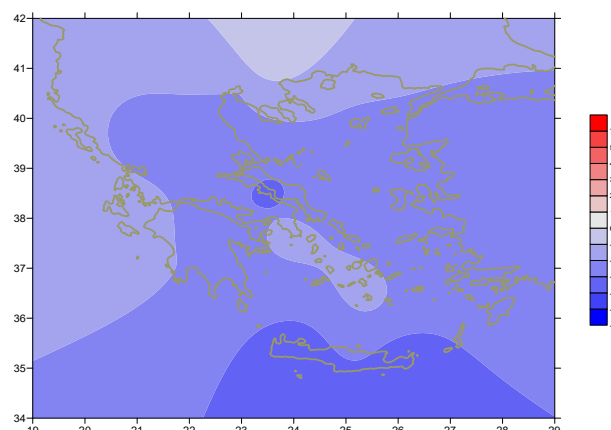
Ενδεικτικά κυμάνθηκαν :

#### Ελάχιστες:

Στα Βόρεια ηπειρωτικά από  $-10^{\circ}\text{C}$  μέχρι  $4^{\circ}\text{C}$ ,  
στα κεντρικά ηπειρωτικά από  $-9^{\circ}\text{C}$  μέχρι  $10^{\circ}\text{C}$ ,  
στα υπόλοιπα τμήματα από  $0^{\circ}\text{C}$  μέχρι  $12^{\circ}\text{C}$ .

#### Μέγιστες:

Στα Βόρεια ηπειρωτικά από  $0^{\circ}\text{C}$  μέχρι  $15^{\circ}\text{C}$ ,  
στα κεντρικά ηπειρωτικά από  $3^{\circ}\text{C}$  μέχρι  $19^{\circ}\text{C}$ ,  
στα υπόλοιπα τμήματα από  $4^{\circ}\text{C}$  μέχρι  $17^{\circ}\text{C}$ .



Απόκλιση της μέγιστης Θερμοκρασίας από τις κανονικές τιμές

### Τρίτο Δεκαήμερο

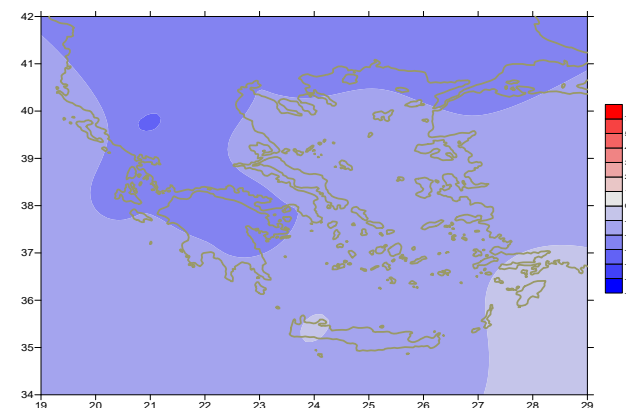
Ενδεικτικά κυμάνθηκαν :

#### Ελάχιστες:

Στα Βόρεια ηπειρωτικά από  $-7^{\circ}\text{C}$  μέχρι  $11^{\circ}\text{C}$ ,  
στα κεντρικά ηπειρωτικά από  $-5^{\circ}\text{C}$  μέχρι  $15^{\circ}\text{C}$ ,  
στα υπόλοιπα τμήματα από  $2^{\circ}\text{C}$  μέχρι  $14^{\circ}\text{C}$ .

#### Μέγιστες:

Στα Βόρεια ηπειρωτικά από  $7^{\circ}\text{C}$  μέχρι  $23^{\circ}\text{C}$ ,  
στα κεντρικά ηπειρωτικά από  $6^{\circ}\text{C}$  μέχρι  $25^{\circ}\text{C}$ ,  
στα υπόλοιπα τμήματα από  $9^{\circ}\text{C}$  μέχρι  $22^{\circ}\text{C}$ .



Απόκλιση της ελάχιστης Θερμοκρασίας από τις κανονικές τιμές

**Υ ε τ ό ς****Πρώτο δεκαήμερο**

Μεγάλα ποσά υετού κατά τόπους.  
Ξεχωρίζουν οι τιμές:

24mm στην Αγχίαλο (1/3),  
17mm στους Σοφάδες, 36mm στο Ηράκλειο, 34mm στη Σητεία,  
92mm στη Σούδα, 56mm στο Καστέλι, 19mm στη Γαύδο, 18mm στην Κω,  
16mm στο Καστελόριζο, 28mm στην Κάρπαθο, 32mm στη Ρόδο (2/3),  
40mm στο Αργοστόλι, 35mm στη Ζάκυνθο, 30mm στην Ανδραβίδα,  
17mm στη Λήμνο, 18mm στους Σοφάδες (5/3),  
20mm στην Έδεσσα, 26mm στην Πρέβεζα, 20mm στα Ιωάννινα, 21mm στην Κέρκυρα,  
26mm στην Καλαμάτα, 21mm στη Λάρισα, 47mm στη Χίο, 42mm στην Ικαρία,  
22mm στη Μυτιλήνη (6/3), 20mm στη Θεσσαλονίκη (8/3),  
25mm στη Ζάκυνθο, 23mm στους Ωρεούς(9/3),  
22mm στην Τανάγρα, 25mm στο Ηράκλειο, 18mm στη Σητεία, 30mm στη Σούδα.

**Δεύτερο δεκαήμερο**

Αξιόλογα ποσά υετού κατά τόπους.  
Ξεχωρίζουν οι τιμές:

23mm στο Καστέλι (11/3), 12mm στην Τανάγρα (12/3),  
29mm στους Ωρεούς (13/3), 16mm στην Έδεσσα (18/3).

**Τρίτο δεκαήμερο**

Αξιόλογα ποσά υετού κατά τόπους.  
Ξεχωρίζουν οι τιμές:

24mm στο Ηράκλειο,  
22mm στη Σούδα, 30mm στην Κάσο,  
8mm στο Τατόι, 8mm στην Ελευσίνα (23/3).

*Απόκλιση μηνιαίου ύψους υετού από τις  
κανονικές τιμές (%)*

## ΠΙΝΑΚΑΣ ΜΗΝΙΑΙΩΝ ΤΙΜΩΝ

ΣΤΑΘΜΟΣ	Γεωγ. Μήκος	Γεωγ. Πλάτος	Tmean	TX	TN	RR	INST
ΣΕΡΡΕΣ	23,53	41,07	8,3	14,3	1,5	29	191
ΦΛΩΡΙΝΑ	21,40	40,78					
ΚΑΣΤΟΡΙΑ	21,27	40,45	4,5	10	-1,8	39	180
ΤΡΙΚΑΛΑ_ΗΜΑΘΕΙΑΣ	22,55	40,60					
ΘΕΣΣΑΛΟΝΙΚΗ	22,97	40,52	8,1	12,2	2,4	54	191
ΧΡΥΣΟΥΠΟΛΗ	24,62	40,92	7,2	11,2	2	20	195
ΑΛΕΞΑΝΔΡΟΥΠΟΛΗ	25,95	40,85	6,5	10,6	1,3	16	213
ΚΟΖΑΝΗ	21,83	40,28	4,5	9,4	-1	53	
ΚΕΡΚΥΡΑ	19,92	39,62	10,7	14,7	5,4	42	198
ΙΩΑΝΝΙΝΑ	20,82	39,70	7,1	12,4	0,2	11	197
ΠΡΕΒΕΖΑ	20,76	38,91	10,9	14,6	6,4	70	
ΤΡΙΚΑΛΑ ΘΕΣΣΑΛΙΑΣ	21,77	39,52					
ΛΑΡΙΣΑ	22,45	39,65	7,4	12,5	1,3	57	157
ΛΗΜΝΟΣ	25,23	39,92	8,1	10,6	4,6	44	184
ΑΡΤΑ	21,00	39,17					
ΑΓΧΙΑΛΟΣ	22,78	39,21	7,9	12,3	3,2	69	160
ΜΥΤΙΛΗΝΗ	26,60	39,05	9,3	12	6,4	62	188
ΒΕΛΟ	22,77	37,97					
ΑΓΡΙΝΙΟ	21,35	38,60					
ΛΑΜΙΑ	22,43	38,87					
ΑΝΔΡΑΒΙΔΑ	21,28	37,92	9,9	14,4	4,8	60	233
ΣΚΥΡΟΣ	24,48	38,96	9,4	11,6	7,2	28	120
ΑΡΓΟΣΤΟΛΙ	20,50	38,12	10,8	14,4	7,3	99	192
ΑΡΑΞΟΣ	21,42	38,15	10,4	14,3	5,3	41	223
ΤΑΝΑΓΡΑ	23,57	38,33	7,2	11,4	2,8	72	140
ΧΙΟΣ	26,13	38,35	9,6	12	6,3	102	190
ΠΥΡΓΟΣ	21,42	37,67					
ΤΡΙΠΟΛΗ	22,40	37,52	5,3	10,4	-0,3	38	181
ΤΑΤΟΙ	23,78	38,10	7,6	11,5	3,4	33	
ΕΛΛΗΝΙΚΟ	23,73	37,90	10,1	14,2	6,6	18	197
ΕΛΕΥΣΙΝΑ	23,55	38,07	9,6	13,1	5,5	31	
ΖΑΚΥΝΘΟΣ	20,88	37,75	10,8	14,7	7,3	82	204
ΣΑΜΟΣ	26,92	37,68	9,8	12,7	6,4		
ΑΡΓΟΣ	22,75	37,63					
ΚΑΛΑΜΑΤΑ	22,02	37,07	10,4	15,2	5,1	56	203
ΝΑΞΟΣ	25,37	37,10					
ΜΕΘΩΝΗ	21,70	36,82					
ΜΗΛΟΣ	24,43	36,73					
ΣΠΑΤΑ	23,95	37,95	8,9	12,4	4,9	32	
ΚΩΣ	27,08	36,80	11,3	14,3	9	44	
ΚΥΘΗΡΑ	22,98	36,15					
ΣΑΝΤΟΡΙΝΗ	25,41	36,41	11,3	13,4	8,8	30	187
ΣΟΥΔΑ	24,12	35,55	10,1	13,1	7,7	206	147
ΡΟΔΟΣ	28,08	36,40	12	14,6	9,3	54	217
ΜΥΚΟΝΟΣ	25,35	37,43	10,6	12,7	8,9	17	
ΗΡΑΚΛΕΙΟ	25,18	35,33	11,4	14	8,2	116	163
ΙΕΡΑΠΕΤΡΑ	25,73	35,02					
ΣΗΤΕΙΑ	26,10	35,21	11,2	13,5	9	91	128
ΡΕΘΥΜΝΟ	24,50	35,36					
ΤΥΜΠΑΚΙ	24,76	35,06					
ΚΑΣΤΕΛΛΙ	25,33	35,18	8,4	11,8	4,8	170	125
ΚΑΡΠΑΘΟΣ	27,15	35,42	12,3	14,5	10,6	38	
ΠΑΡΟΣ	25,13	37,02	10,6	13,2	8	31	195
ΣΥΡΟΣ	24,95	37,42	10,7	12,6	8,2	44	184
ΙΚΑΡΙΑ	26,35	37,68					

13,920,46,83120211,417,53,6382091418,27,9292221316,57,65820612,716,36,42320711,4174,34  
315,219,2102723412,417,94,94720515,819,610,31213,619,35,82521813,616,79,11921414,118,2  
7,32322416,319,512,84322015,720,68,61125914,417111,32221216,119,511,2325615,719,79,5132  
5214,519,272622015,918,611,4262181217,44,11723216,721,311,91424816,420,510,62015,819,3  
410932

## ΠΙΝΑΚΑΣ ΑΠΟΚΛΙΣΕΩΝ ΑΠΟ ΚΑΝΟΝΙΚΕΣ ΤΙΜΕΣ

ΣΤΑΘΜΟΣ	απόκλιση T μέσης (I)	% κλάσμα υετού (II)
ΣΕΡΡΕΣ	-1,4	88
ΦΛΩΡΙΝΑ		
ΘΕΣΣΑΛΟΝΙΚΗ	-1,5	118
ΑΛΕΞΑΝΔΡΟΥΠΟΛΗ	-2	31
ΚΟΖΑΝΗ	-2,5	126
ΚΕΡΚΥΡΑ	-1,4	43
ΙΩΑΝΝΙΝΑ	-1,8	11
ΛΑΡΙΣΑ	-2,1	157
ΛΗΜΝΟΣ	-1,8	85
ΑΓΧΙΑΛΟΣ	-2,1	132
ΜΥΤΙΛΗΝΗ	-2,5	83
ΑΓΡΙΝΙΟ		
ΣΚΥΡΟΣ	-2,3	55
ΑΡΓΟΣΤΟΛΙ	-2,3	119
ΑΡΑΞΟΣ	-1,9	69
ΧΙΟΣ	-2,2	139
ΕΛΛΗΝΙΚΟ	-2,3	41
ΖΑΚΥΝΘΟΣ	-2,1	92
ΣΑΜΟΣ	-2,4	-
ΚΑΛΑΜΑΤΑ	-2	78
ΝΑΞΟΣ		
ΜΕΘΩΝΗ		
ΣΑΝΤΟΡΙΝΗ	-1,4	50
ΣΟΥΔΑ	-2,5	255
ΡΟΔΟΣ	-1,6	72
ΗΡΑΚΛΕΙΟ	-2,2	202
ΣΗΤΕΙΑ	-2,6	162

(I) απόκλιση μέσης τιμής θερμοκρασίας από κανονική  
 (II) απόκλιση μηνιαίου ύψους υετού από κανονική τιμή %

Μάρτιος 2022

## Γενική Περιγραφή Μήνα

Τα ποσά υετού που σημειώθηκαν ήταν υψηλότερα από τα κανονικά επίπεδα στην ανατολική και νότια χώρα (κυρίως στην Εύβοια και την Κρήτη). Η μέση θερμοκρασία κυμάνθηκε αρκετά κάτω από τις κανονικές τιμές σε όλες τις περιοχές.

### Κλιματικές Παράμετροι :

- ❖ **Κανονικές Τιμές :** κανονικές τιμές για τις διάφορες παραμέτρους (θερμοκρασία, υετό κ.λπ.) ορίζονται οι τιμές που υπολογίζονται ως μέσες τιμές της παραμέτρου για 30 χρόνια. Αυτές οι κανονικές τιμές χρησιμοποιούνται σαν βάση αναφοράς και αντιπροσωπεύουν τη μέση κατάσταση. Είναι δυνατόν να ορισθούν σε επίπεδα δεκαήμερου, μήνα, εποχής ή και έτους και επιτρέπουν τη σύγκριση της τάσης ενός δεκαήμερου, ενός μήνα ή ενός έτους ως: δεκαήμερο πολύ βροχερό, χειμώνας ήπιος, μήνας Αύγουστος δροσερός, έτος ελλειμματικό σε υετό κ.λπ.

### Μονάδες Μέτρησης :

- ❖ **Υετός**  
1 mm = 1 litre/m<sup>2</sup>

### Υπόμνημα Πίνακα :

- Tmean : Μέση Θερμοκρασία
- TN : Ελάχιστη Θερμοκρασία
- TX : Μέγιστη Θερμοκρασία
- RR : Ύψος Υετού (mm)
- INST : Διάρκεια Ηλιοφάνειας (ώρες)

### Ώρες UTC (Universal Time Coordinates) στην Ελλάδα :

- ❖ Χειμώνας : ώρα UTC = τοπική ώρα - 2
- ❖ Καλοκαίρι : ώρα UTC = τοπική ώρα - 3

© ΕΘΝΙΚΗ ΜΕΤΕΩΡΟΛΟΓΙΚΗ ΥΠΗΡΕΣΙΑ  
Απαγορεύεται η αναπαραγωγή χωρίς έγγραφη άδεια  
Ελ.Βενιζέλου 14, Τ.Κ 16777  
Ελληνικό, Αθήνα